








**LEGENDE**



**Befestigte Flächen**

-  Wassergebundene Wegedecke
-  Sport und Bewegungsfläche intensiv
-  Asphaltweg, Bestand
-  Parkplatz, Bestand
-  Schotterfläche
-  Schotterterrassefläche

**Baukonstruktionen**

-  Rampe
-  Handlauf/ Geländer
-  Mauer, B= 20 cm Betonfertigteil
-  Mauer, Bestand wiederverwenden Natursteinmauer
-  Sitzstufe Betonfertigteil

**Einbauten**

-  Sitzbank, Bestand
-  Sitzbank, L= 2,00 m


**Vegetationsflächen**

-  Blumen- und Kräuterwiese
-  Pflanzfläche
-  Hecke Bestand
-  Böschung
-  Baum, Planung Einstämmiger
-  Baum, Planung Mehrstämmiger
-  Baum, Bestand
-  Baum, Rodung



**Wasserflächen**

-  Wasser




**Sonstiges**

-  Skulptur, Bestand versetzt

**Allgemein**

-  ± 313,10 Höhen, Bestand
-  ± 312,60 Höhen, Planung
-  Bearbeitungsgrenze

**Grenzen Fördermittelanträge**

-  Gartenschäuförderung
-  Städtebauförderung Blaues Herz & Zufahrt Reichels Parkhotel
-  Städtebauförderung Grünes Herz, Erkenbrechtallee & Knotenpunkt

Externe Pläne	Planstand	Verfasser	Plannummer
Vermesser	23.02.2023	Stadt Bad Windsheim	Bad Windsheim_utm32-Meter
Vermesser	23.02.2023	Stadt Bad Windsheim	Külsheim_u_Erkenbrechtshofen_utm32-Meter
Vermesser	19.01.2024	Stadt Bad Windsheim	Bestandslageplan_LGS_220623
Vermesser	09.05.2023	Stadt Bad Windsheim	Reisemobilhafen_Leitungsstrassen
Architekt	26.06.2023	KRAUTLOHER architekten	2023_06_26_Plan-131_ENTWURF-Grundriss OG_UG

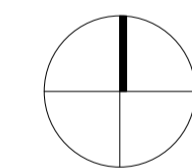
Alle Maße sind vor Ort auf ihre Richtigkeit zu überprüfen. Unklarheiten sind mit der Bauüberwachung vor Ort abzustimmen. Zur Bauausführung fremder Fachplanungen müssen die jeweiligen aktuellen Ausführungspläne der Fachplaner verwendet werden.

**Planänderungsliste**

A	Ergänzung Grenzen Fördermittelanträge	21.02.2025	MK

**Bauherr / Auftraggeber**

Stadt Bad Windsheim  
 Bauamt - Hochbau  
 Marktplatz 1  
 91438 Bad Windsheim




Freigabe:

Datum / Unterschrift

**Projekt**

LGS Bad Windsheim 2027 - Daueranlage

Planinhalt	Übersichtsplan Landschaftspark	Datum	bearbeitet
		22.07.2023	RU, MK
Baubereich	LSP	Maßstab	Höhenbezug
		1:1000	NHN
Leistungsphase	Entwurf	Index	Format
		A	DIN A1
Plannummer	22-180_LSP_3_ip_01_A	Koordinatensystem	
Geprüft Teamleitung / Projektleitung RMP.SL.LA :	Mannheim, den	ETRS 89/ UTM zone 32N (zE-N)	
		Bonn Köln Hamburg Mannheim Berlin	

Weitergabe sowie Vervielfältigung dieser Unterlage, Verwertung und Mitteilung ihres Inhalts ist nicht gestattet, soweit nicht ausdrücklich zugestanden. Zuwiderhandlungen verpflichten zu Schadenersatz. Alle Rechte vorbehalten.